

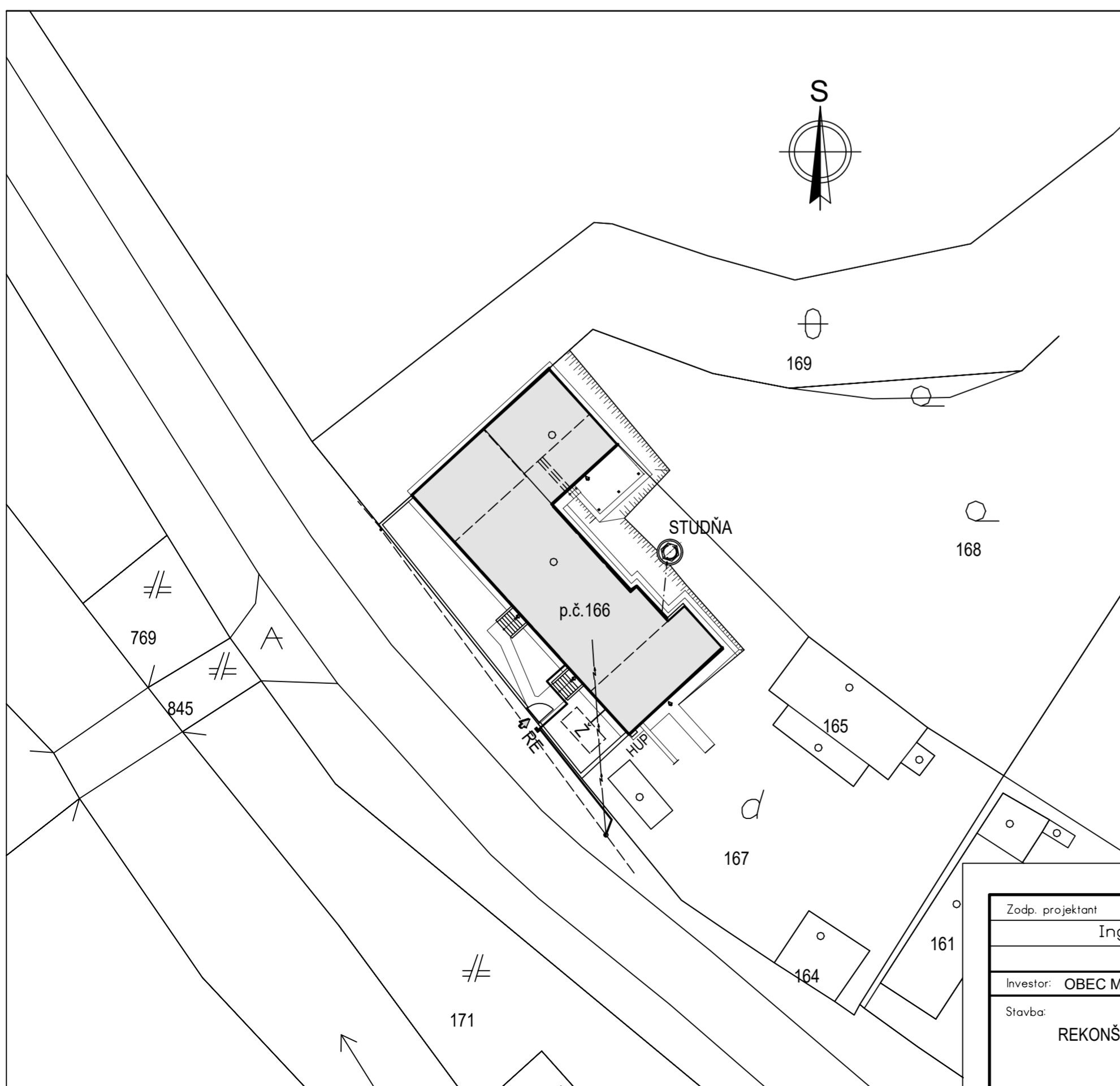
Informatívna kópia z mapy

Vytvorené cez katastrálny portál




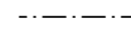

Úrad geodézie, kartografie a katastra Slovenskej republiky

Informatívna kópia z mapy

Vytvorené cez katastrálny portál



LEGENDA

-  SO-01 : Vlastný objekt
RIEŠENÁ BUDOVA KULTÚRNEHO STREDISKA
súp.č.11 na parc.č.166
-  JESTVUJÚCA VZDUŠNÁ ELEKTR.PRÍPOJKA - demontáž
-  SO-02 : NAVRHOVANÁ ELEKTRICKÁ PRÍPOJKA
CYKY 5Gx16 + CYKY 3x2,5 impulz
-  JESTVUJÚCA PRÍPOJKA VODY ZO STUDNE
-  NAVRHOVANÁ ŽUMPA

Zodp. projektant	Vypracoval	Kreslil	inž iniersko-projektová kancelária Lučenec, Rádayho 16 tel./fax: 047/43 34 278	
Ing. LUKÁČ Zoltán			Formát	2 A4
Investor: OBEC MUČÍN, Bernolákova 10/1, 985 31 Mučín			Dátum	09/2015
Stavba: REKONŠTRUKCIA OBECNÉHO KULTÚRNEHO STREDISKA V OBCI MUČÍN			Stupeň	projekt stavby na SP a realiz.
			Mierka	1:400
Obsah: PREHLADNÁ SITUÁCIA			Číslo výkr.	1